

PLANTA BAIXA SINALIZAÇÃO

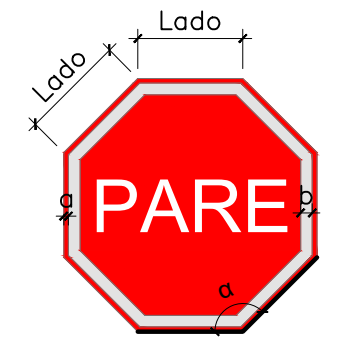
ESCALA.....1:200

DETALHES PLACA SINALIZAÇÃO

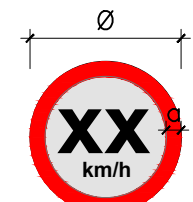
ESCALA.....1:50

R-1 - Parada Obrigatória

R-19 - Velocidade Máxima

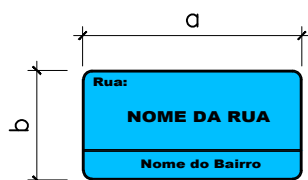


Dimensões (mm)				
Lado	a	b	α	
350	14	28	135°	



Dimensões (mm)			
Ø	a	b	
600	50		

Placa identificação



Dimensões (mm)		
a	b	
450	250	

DETALHES PLACA SINALIZAÇÃO

ESCALA.....1:50

Sinal	Código	Cor	
Forma		Fundo	Letra
Octógono	R-1	Vermelha	Branca
		Orla interna	Branca
		Orla externa	Vermelha
		Letra	Branca

Forma	Cor	
	Fundo	Simbolo
Círculo	Branco	Preto
Proibição	Preto	Vermelha
	Orla	Vermelha
	Letra	Preto

LEGENDA PLACAS DE SINALIZAÇÃO E PAVIMENTAÇÃO TÁTIL

CÓDIGO	DESCRIÇÃO	UNIDADE	QUANTIDADE
	Placa de regulamentação parada Obrigatória	un	01
	Placa de regulamentação de velocidade máxima 40km/h	un	02
	Placa de nome da Rua	un	01

Aprovações:

Representante Tomador

Geison Kurtz
Prefeito

Responsável técnico

Eva Scheila Mariani Esser

Revisão	Alteração	Desenhista	Data
02			
01			
00	Emissão Inicial	Eva	10/08/2025

PROJETO SINALIZAÇÃO-EXECUTIVO

Engenheiro(a):

Eva Scheila Mariani Esser
CREA/SC: 146919-8

Email: planejamento@ituporanga.sc.com.br



Proprietário:
Prefeitura Municipal de Ituporanga

CNPJ: 83.102.640/0001-30

Uso:
PROJETO SINALIZAÇÃO

Endereço da obra:
Rua Rio do Oeste, bairro Nossa Senhora de Fátima - Ituporanga - SC

Referência:

Planta Sinalização
Detalhes
Legenda

Pavimentação da Rua Rio do Oeste

Desenho: Eva Scheila	Área: Extensão:.....89,556m Total:.....625,79m²	Data: Setembro/ 2025 Escala: Indicada	Prancha: A-1 01/01
-------------------------	---	--	------------------------------